



Gemeinde Bolligen

Einzonung Gässlisacher und Zägli

im ordentlichen Verfahren gemäss Art. 58 ff. BauG

Änderung Zonenplan 1

(Ausschnitt)

Öffentliche Auflage

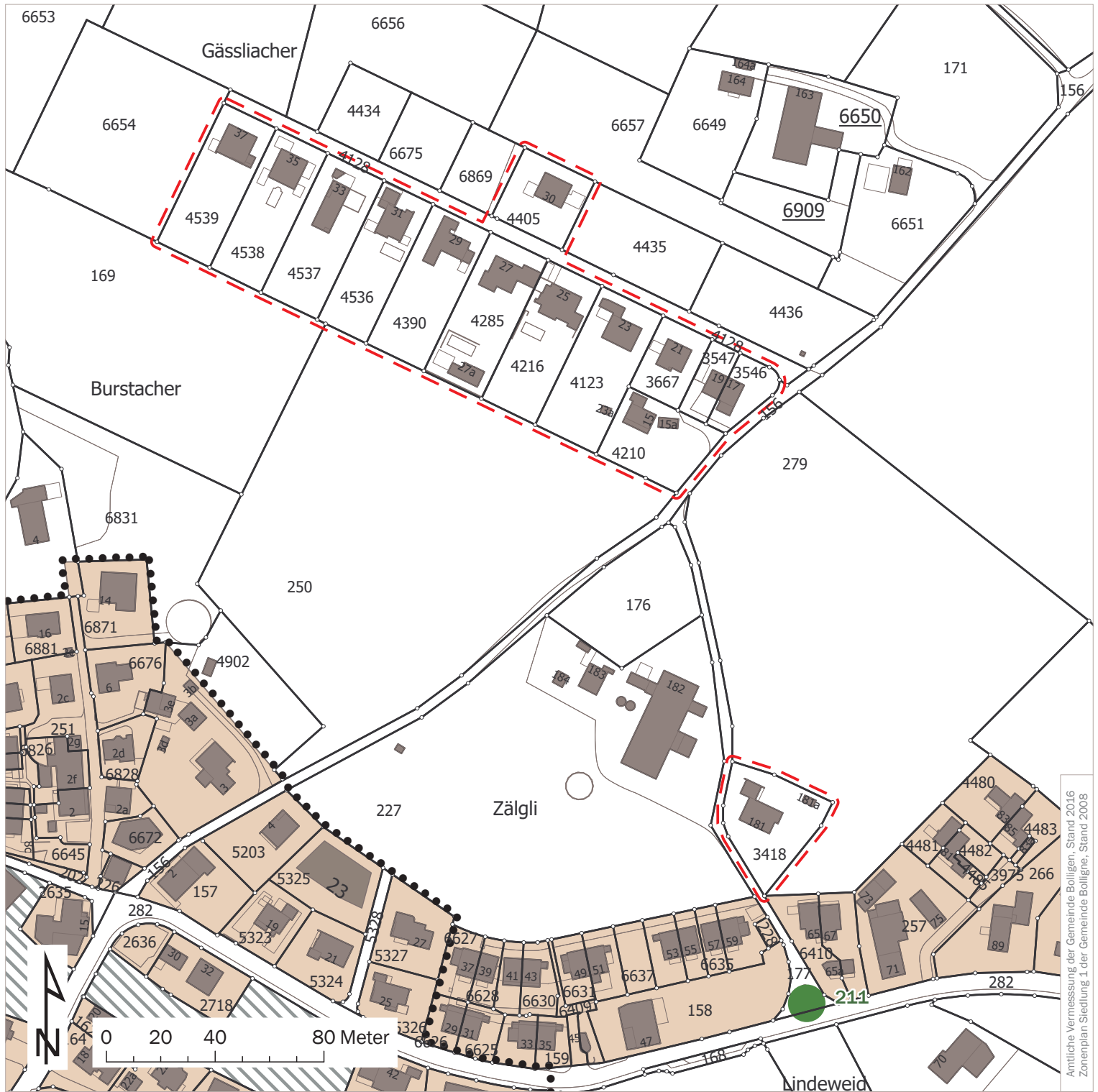
Bern, 20. April 2020

1841_Bolligen_Einzonung_Gässlisacher – gl/mo

Massstab: 1:2'000

Planformat: A4

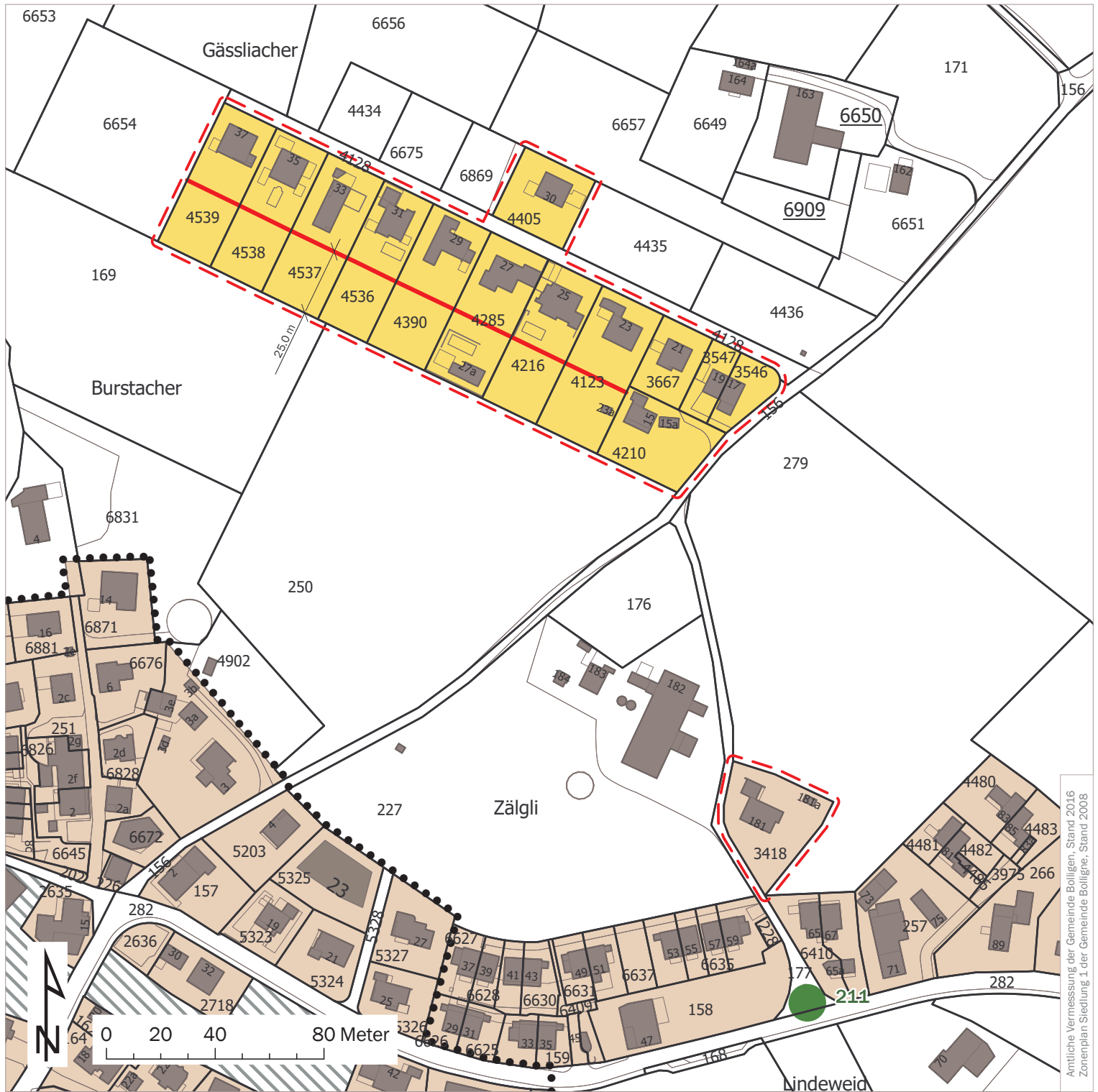
Ausschnitt Zonenplan 1: Zustand ALT



Legende








-  Änderungsperimeter
-  Dorfzone Habstetten DHa
-  Bauernhofzone B
-  Ortsbilderhaltungsgebiet
-  211 Naturobjekt Bäume

Ausschnitt Zonenplan 1: Zustand NEU



Amtliche Vermessung der Gemeinde Bolligen, Stand 2016
 Zonenplan Siedlung 1 der Gemeinde Bolligen, Stand 2008

Legende

-  Änderungsperimeter
-  Wohnzone W2 Gässlisacher
-  Dorfzone Habstetten DHa
-  Bauernhofzone B
-  Ortsbilderhaltungsgebiet
-  Baulinie
-  211 Naturobjekt Bäume

Genehmigungsvermerke

Mitwirkung vom	10. April bis 10. Mai 2019
Vorprüfung vom	13. November 2019
Publikation im amtlichen Anzeiger vom
Öffentliche Auflage vom
Einspracheverhandlung am
Erledigte Einsprachen
Unerledigte Einsprachen
Rechtsverwahrungen
Beschlossen durch den Gemeinderat Bolligen am
Beschlossen durch die Gemeindeversammlung am
Namens der Einwohnergemeinde Bolligen:	
Die Präsidentin:
Der Sekretär:
Die Richtigkeit dieser Angaben bescheinigt:	
Bolligen, den
Der Gemeindeschreiber:
Genehmigt durch das Amt für Gemeinden und Raumordnung am