



Einwohnergemeinde Bolligen

Änderung der baurechtlichen Grundordnung Aufhebung Ortsbilderhaltungsgebiet «Höheweg»

Änderung Zonenplan 1

im geringfügigen Verfahren nach Art. 122 Abs. 7 und 8 BauV


Öffentliche Auflage

Bern, 18. August 2021










Massstab: 1:2'000

Planformat: A4



Legende

 Änderungsperimeter

Festlegungen

-  Ortsbilderhaltungsgebiet
-  Wohnzone W2
-  Arbeitszone A2
-  Grünzone G
-  Zone mit bestehender Überbauungsordnung ZUeO
-  Zone mit Planungspflicht ZPP
-  Naturobjekt Hecken, Feldgehölze
-  Fliessgewässer offen
-  Fliessgewässer eingedolt

Hinweise

-  Gewässer
-  Gemeindegrenze

1430_Bolligen_Höhenweg - gl/bb

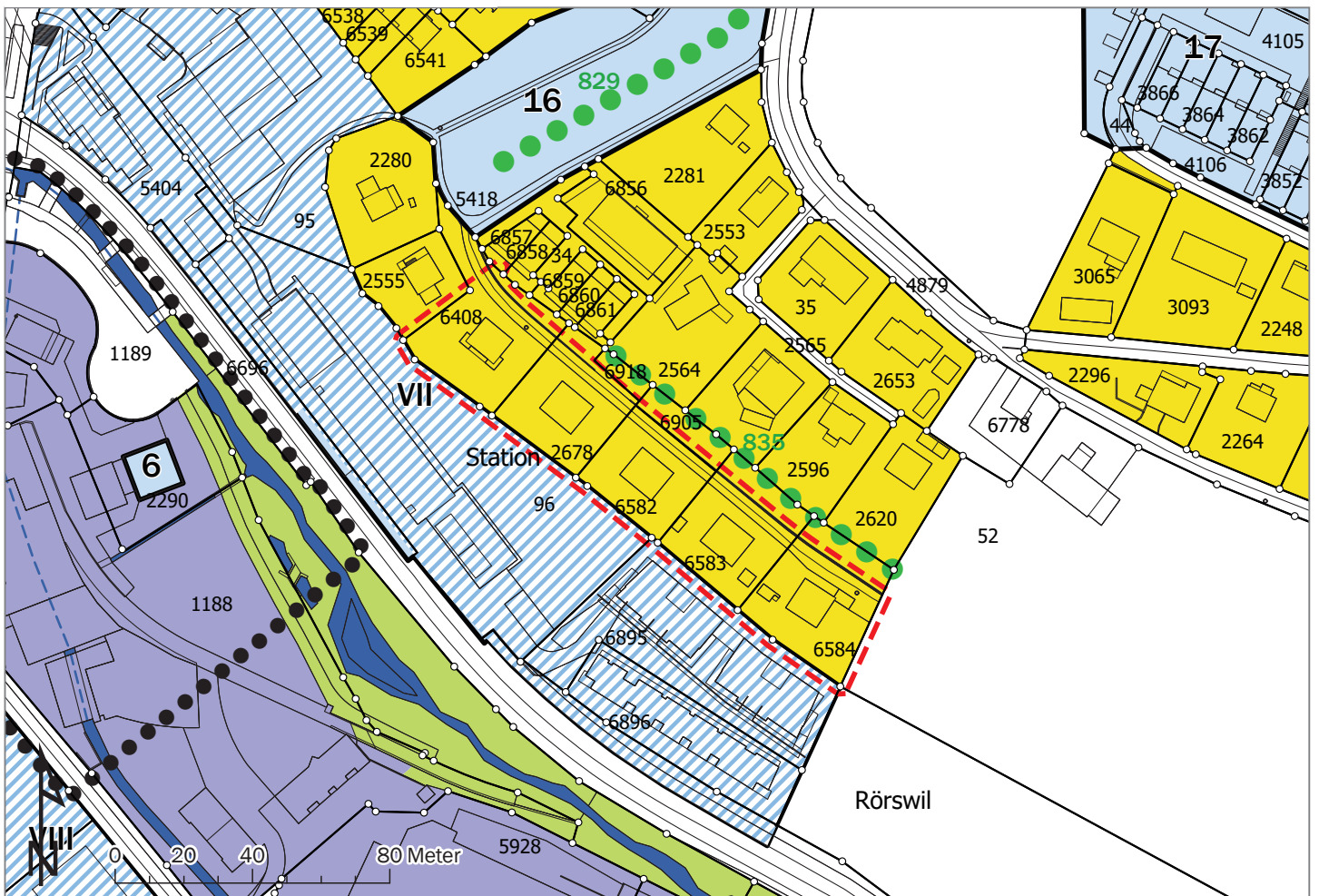
Quellenvermerke:

- Amtliche Vermessung der Gemeinde Bolligen, Stand 2020
- Zonenplan Siedlung 1 der Gemeinde Bolligen, Stand 2008

Ausschnitt Zonenplan 1: Zustand ALT



Ausschnitt Zonenplan 1: Zustand NEU



Geringfügige Änderungen nach Art. 122 Abs. 7 und 8 BauV

Genehmigungsvermerke

Publikation im amtlichen Anzeiger vom

Öffentliche Auflage vom

Einspracheverhandlung am

Erledigte Einsprachen

Unerledigte Einsprachen

Rechtsverwahrungen

Beschlossen durch den Gemeinderat Bolligen am

Namens der Einwohnergemeinde Bolligen:

Die Präsidentin:

Der Sekretär:

Bekanntmachung nach Art. 122 Abs. 8 BauV

Die Richtigkeit dieser Angaben bescheinigt:

Bolligen, den

Der Gemeindeschreiber:

Genehmigt durch das Amt für Gemeinden und Raumordnung am