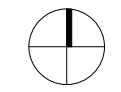


Einwohnergemeinde Bolligen
Arealentwicklung Bahnhof Bolligen

BESCHLUSS

Änderung Zonenplan 1



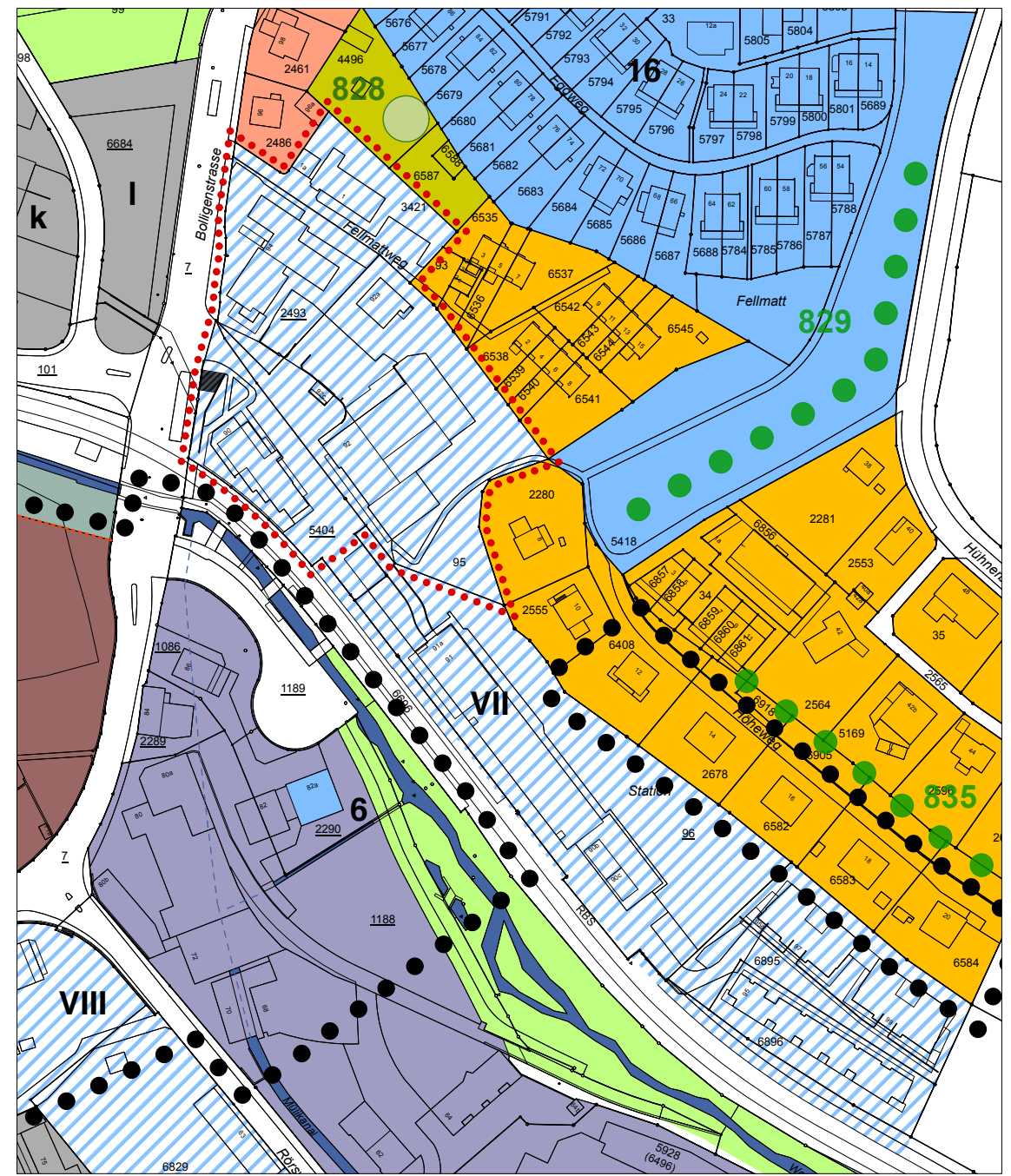
0 10 20 50 100 m

Massstab: 1:2'000 / Datum: 21. März 2022
Aufträge CAD / 585 / 08 / 585_Pla_220321_Aend ZP 1.vwx / 11.04.22 / 53x30 / ro

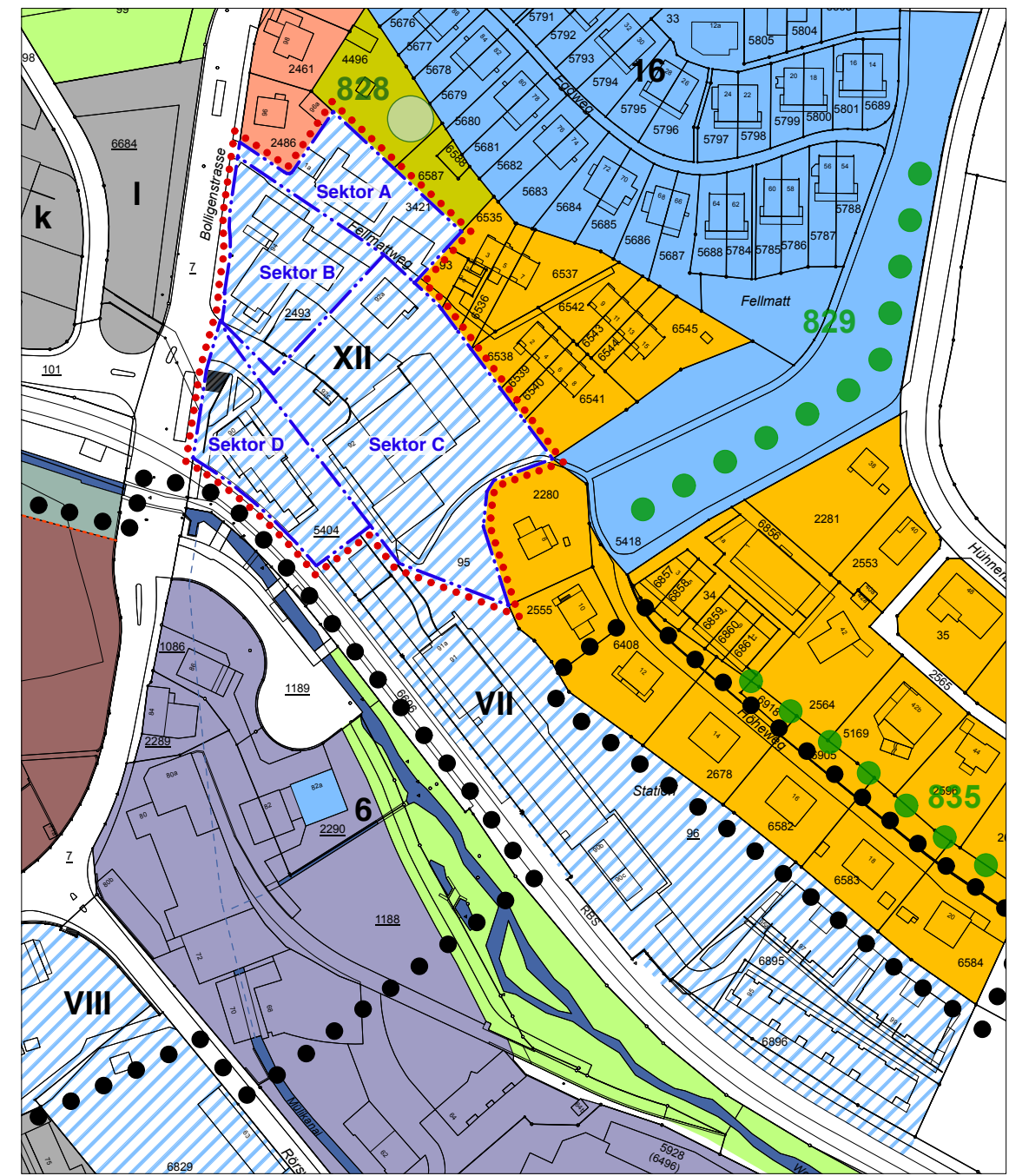
- Wirkungsbereich der Änderung

- Legende Zonenplan 1 (Änderungen rot dargestellt)**
- Wohnzone W2
- Mischzone M2
- Arbeitszone A2
- Zone mit bestehender Überbauungsordnung ZUeO
- Zone mit Planungspflicht ZPP / Sektoren
- Zone für öffentliche Nutzungen ZÖN
- Zone für Sport- und Freizeitanlagen ZSF
- Grünzone G
- Schutzzone S
- Landwirtschaftszone LWZ
- Ortsbilderhaltungsgebiet
- Naturobjekt Hecke, Feldgehölze
- Fliessgewässer eingedolt
- Verbindliche Waldgrenze gemäss Art. 10 Abs. 2 WaG

- Hinweise**
- Kantonal geschützte Eiche
- Wald
- Gewässer
- amtliche Vermessung (Stand Oktober 2018)



alter Zustand



neuer Zustand

Genehmigungsvermerke

Mitwirkung	vom 23. Januar 2019 bis 25. Februar 2019
Vorprüfung	vom 10. Februar 2021
Publikation im Anzeiger Region Bern	vom 1. September 2021 und 8. September 2021
Öffentliche Auflage	vom 1. September 2021 bis 30. September 2021
Einspracheverhandlungen	am 29. November 2021, 31. Januar 2022 sowie 1. und 8. Februar 2022
Erlidigte Einsprachen	10
Unerlidigte Einsprachen	10
Rechtsverwahrungen	1
Beschlossen durch den Gemeinderat	am 21. März 2022
Beschlossen durch die Gemeindeversammlung	am
Namens der Einwohnergemeinde:	
Die Gemeindepräsidentin	Der Gemeindegeschreiber
.....
Karin Zuber	Bernhard Rufer
Die Richtigkeit dieser Angaben bescheinigt:	Bolligen,
Der Gemeindegeschreiber
	Bernhard Rufer
Genehmigt durch das Amt für Gemeinden und Raumordnung	am
.....